




**YUCA
TAN**®

GENERALES



39.5 KM2
SUPERFICIE



CÁLIDO HÚMEDO
16º MIN / 38º MAX



EL ESTADO
MÁS SEGURO



2.4 MILLONES
DE HABITANTES



MONEDA
PESO MEXICANO



106
MUNICIPIOS



HORARIO
CENTRO UTC-6



110 VOLTIOS



14,343 CUARTOS
EN YUCATÁN



ALTITUD
NIVEL DEL MAR



SERVICIOS
UBER Y CABIFY



9,502 CUARTOS
EN MÉRIDA



378 KM.
DE PLAYAS



CONECTIVIDAD AÉREA

04

INTERNACIONALES



MIAMI



HOUSTON



TORONTO



HABANA

14

NACIONALES



- CDMX
- GUADALAJARA
- MONTERREY
- CHIHUAHUA
- HERMOSILLO
- LEÓN (BAJÍO)
- OAXACA
- TIJUANA



- CDMX



- VILLAHERMOSA



- CDMX
- GUADALAJARA
- MONTERREY
- VERACRUZ
- VILLAHERMOSA
- TUXTLA GUTIÉRREZ



CDMX



VERACRUZ
QUERÉTARO



CANCÚN
VILLAHERMOSA



CDMX



YUCATÁN

UNO DE LOS 32 ESTADOS DE MÉXICO

AQUÍ CAYÓ EL METEORITO
QUE EXTINGUIÓ A LOS DINOSAURIOS HACE 65
MILLONES DE AÑOS

CENOTES ÚNICOS, FORMACIONES SUBTERRÁNEAS
TRAS EL IMPACTO DEL METEORITO, EXISTEN MÁS
DE 6 MIL

SE DUERME EN HAMACA DEBIDO A LAS ALTAS
TEMPERATURAS

POR EL HENEQUÉN EN EL S. XIX YUCATÁN FUE UNO
DE LOS LUGARES CON MÁS RIQUEZA EN EL
MUNDO

CUNA DE LA CIVILIZACIÓN MAYA
DEL S. III AL S. XVI D.C.

CHICHÉN ITZÁ, UNA DE LAS 7 MARAVILLAS DEL
MUNDO MODERNO.

HERMANA REPÚBLICA DE YUCATÁN
ENTRE 1841 A 1848, FUE UNA REPÚBLICA
INDEPENDIENTE DE MÉXICO



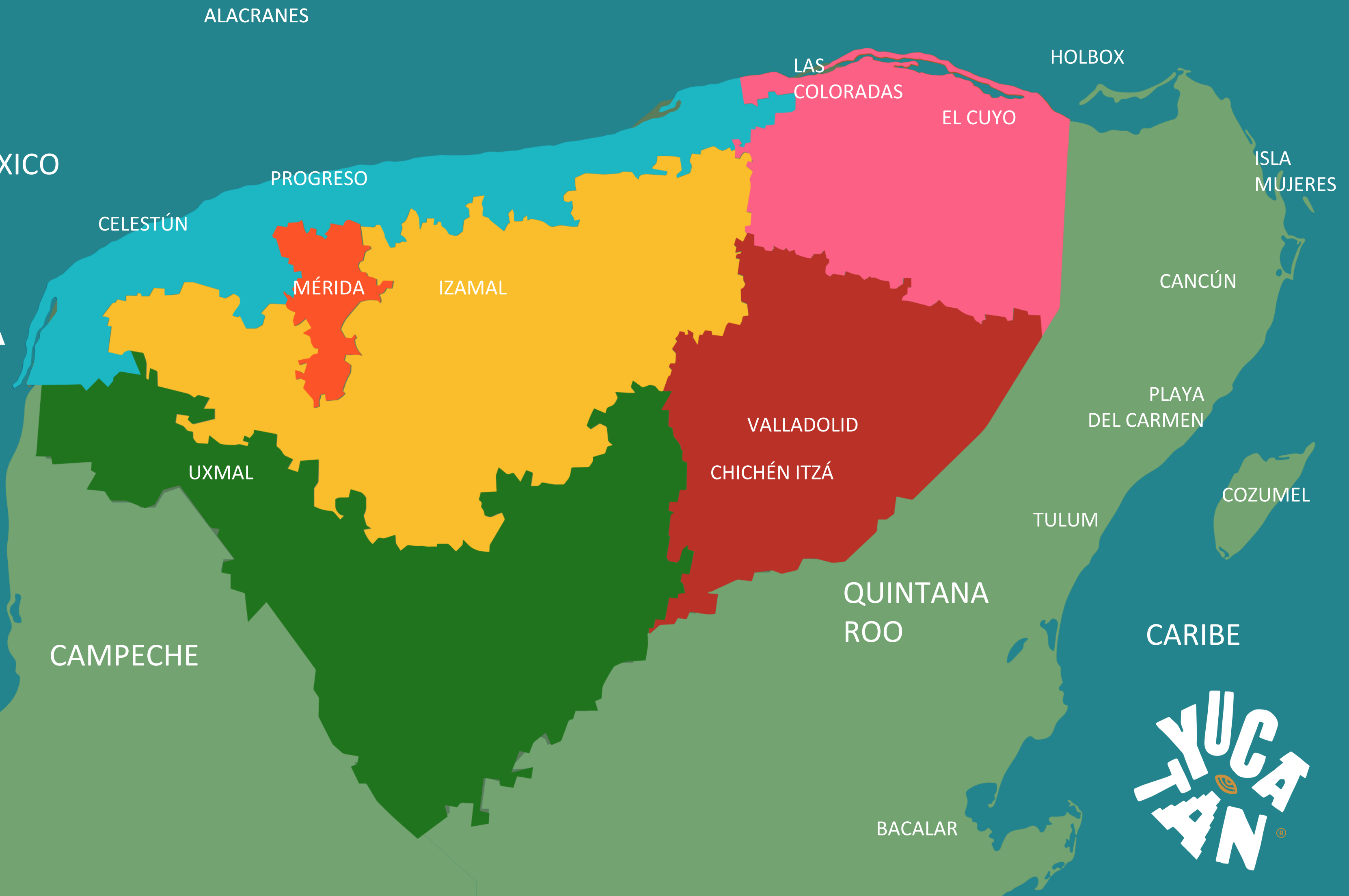
YUCATÁN

yucatan.travel



6 REGIONES

-  **MÉRIDA**
-  **CAPITAL DEL MUNDO MAYA**
-  **CENOTES Y HACIENDAS**
-  **RIVIERA YUCATÁN**
-  **RUTA PUUC Y ALDEAS MAYAS**
-  **PUERTO MAYA**



PUUC Y ALDEAS

UXMAL, KABAHA, LABNÁ, SAYIL, XLAPAK, ZONAS ARQUEOLÓGICAS DE LA RUTA PUUC Y GRUTAS DE LOLTÚN.

MUNÁ LO MÁS ALTO DE YUCATÁN Y SAN AGUSTÍN PARTE DE LA RESERVA.

SANTA ELENA
UN POBLADO MAYA CON EL MUSEO DE MOMIAS.



GRUTAS DE CALCEHTOK Y ZONA ARQUEOLÓGICA DE OXKINTOK.


TEKAX, TIROLESAS, GRUTAS, SENDERISMO Y MÁS...

YAXNIC O GRUTAS PALACIO DE CRISTAL, UNA AVENTURA BAJO TIERRA.

ALDEAS MAYAS COMUNIDADES DE SAN MARCELINO Y YAXHUNAH.






RUTA PUUC
 • UXMAL
 • KABAH
 • SAYIL
 • LABNÁ
 • XLAPAK
 • GRUTAS DEL LOLTÚN




yucatan.travel






- SANTA ELENA
- IGLESIA DE SAN MATEO
 - MUSEO MOMIAS DE SANTA ELENA
 - ECOTEL NUEVA ALTIA
 - CENTRO HOLÍSTICO NUEVA ALTIA





UXMAL

- LA TRES VECES CONSTRUIDA
- PIRÁMIDE DEL ADIVINO
- ◀ • PALACIO DEL GOBERNADOR
- TEMPLO DE LAS PALOMAS
- EL CUADRANGULAR DE LAS MONJAS
- EL CONVENTO
- LUZ Y SONIDO DE UXMAL





◀ LABNÁ


- 600 – 900 d.C
- Lab (Cosa vieja) Nah (Casa)
- EL PALACIO
- EL ARCO FALSO
- EL MIRADOR
- MASCARONES DE CHAAC
- GRECAS ESCALONADAS Y CELOSÍAS





◀ SAYIL

- 600 – 900 d.C
- EL PALACIO
- MOSAICOS DE PIEDRA
- “EL LUGAR DE LAS HORMIGAS”








XLAPAK


- "PAREDES VIEJAS"
- EL PALACIO
- GRECAS DE PIEDRAS
- MASCARONES DEL DIOS CHAAC






GRUTAS DE LOLTÚN

- Año 9,000 a.C hasta el período Clásico (300 – 1050 d.C)
- Afueras de Oxkutzcab
- Lol (Flor) Tun (Piedra)
- Pinturas rupestres: Murales y petroglifos
- Fósiles de animales extintos: mamut, bisonte y felino
- Restos de cerámica, conchas marinas y artefactos de piedra






TOUR PLANTACIONES

◀


- VISITA PLANTACIONES
- MIRADOR A UXMAL
- VISITA ANTIGUA HACIENDA
- AMANECERES O ATARDECERES
- AVISTAMIENTO DE ESTRELLAS
- VISITA A 2 CENOTES






LA CHOZA MAYA


- COCINA MAYA
- CLASES DE MAYA
- VISITA HUERTO
- PREPARACIÓN PLATILLOS



NUEVOS PRODUCTOS



yucatan.travel



◀ MAXCANÚ, OXKINTOC, CALCEHTOK

- HACIENDAS
- PLAZA DE MERCADO
- GRUTAS DE CALCEHTOK
- ZONA ARQUEOLÓGICA OXKINTOC





yucatan.travel






- TICUL
- LA PERLA DEL SUR
 - ALFARERIA DE BARRO ROJO
 - ZAPATOS ARTESANALES
 - PLAZA DE TICUL
 - PARROQUIA SAN ANTONIO DE PADUA





TICUL

- IGLESIA SAN ANTONIO PADUA
- GREMIOS AL SANTO CRISTO DE LAS AMPOLLAS
- ALFARERÍA
- ARTESANÍA
- FABRICAS DE ZAPATOS
- EX HACIENDA SAN JUAN BAUTISTA TABÍ




◀

TEKAX

- AVENTURA EXTREMA
- MÁS DE 200 GRUTAS
- CENTRO HISTÓRICO
- EXCONVENTO LA ERMITA
- ZONA ARQUEOLÓGICA CHACMULTÚN







CHACMULTÚN

- *MONTÍCULOS DE PIEDRA ROJA*
- CHACMULTÚN, CABALPAK, XETHPOL Y CENTRAL






GRUTAS KAALMANKAL



- TIROLESAS, RAPEL, ESCALADA
- SENDERISMO
- CAMPING
- VISITAS A GRUTAS (DIFERENTES NIVELES)
- CEREMONIAS







GRUTAS CHOCANTES



- TIROLESA, RAPEL, ESCALADA
- SENDERISMO, CAMPING, MIRADOR
- VISITAS A GRUTAS (DIFERENTES NIVELES)
- FORMACION DE ESTALAGMITAS Y ESTALAGMITAS, CUARZO
- CASCADAS DE CARBONATO DE CALCIO






GRUTAS LAS SARTENEJAS

- TIROLESAS, RAPEL, ESCALADA
- SENDERISMO
- ◀ • FORMACIONES DE PIEDRAS Y MINERALES, ESPEJOS DE AGUA
- VISITAS A GRUTAS (DIFERENTES NIVELES)
- 4 GRUTAS
- CAMPING





◀ ALDEAS MAYAS / REGIÓN RUTA PUUC


- SAN MARCELINO Y YAXUNAH
- PRÁCTICAS ANCESTRALES MAYAS
- GASTRONOMÍA
- TALLERES DE URDIDO DE HAMACAS
- TALLERES DE PUNTO DE CRUZ





YAXUNAH, TURISMO COMUNITARIO

- ZONA ARQUEOLÓGICA DE YAXUNAH
- VISITA A UNA MILPA TRADICIONAL DE YUCATÁN
- APRENDE A REALIZAR LOS CONDIMENTOS TRADICIONALES DE YUCATÁN
- TALLER ARTESANAL DE CUERNO DE TORO
- URDIDO DE HAMACA
- CENOTE LOL-HA
- CATA DE DIFERENTES BEBIDAS A BASE DEL ELOTE
- PRUEBA LA GASTRONOMIA LOCAL
- VISITA CON GUIAS EXPERTOS





TE QUEREMOS BIEN,
 PARA PRONTO VOLVER A DECIRTE
¡BIENVENIDO!



YUCATÁN



Juntos transformemos
Yucatán
GOBIERNO ESTATAL 2018 - 2024

SEFOTUR
SECRETARÍA DE FOMENTO
TURÍSTICO



@yucatanoturismo

#YucatánEsColor
yucatan.travel



yucatan.travel

